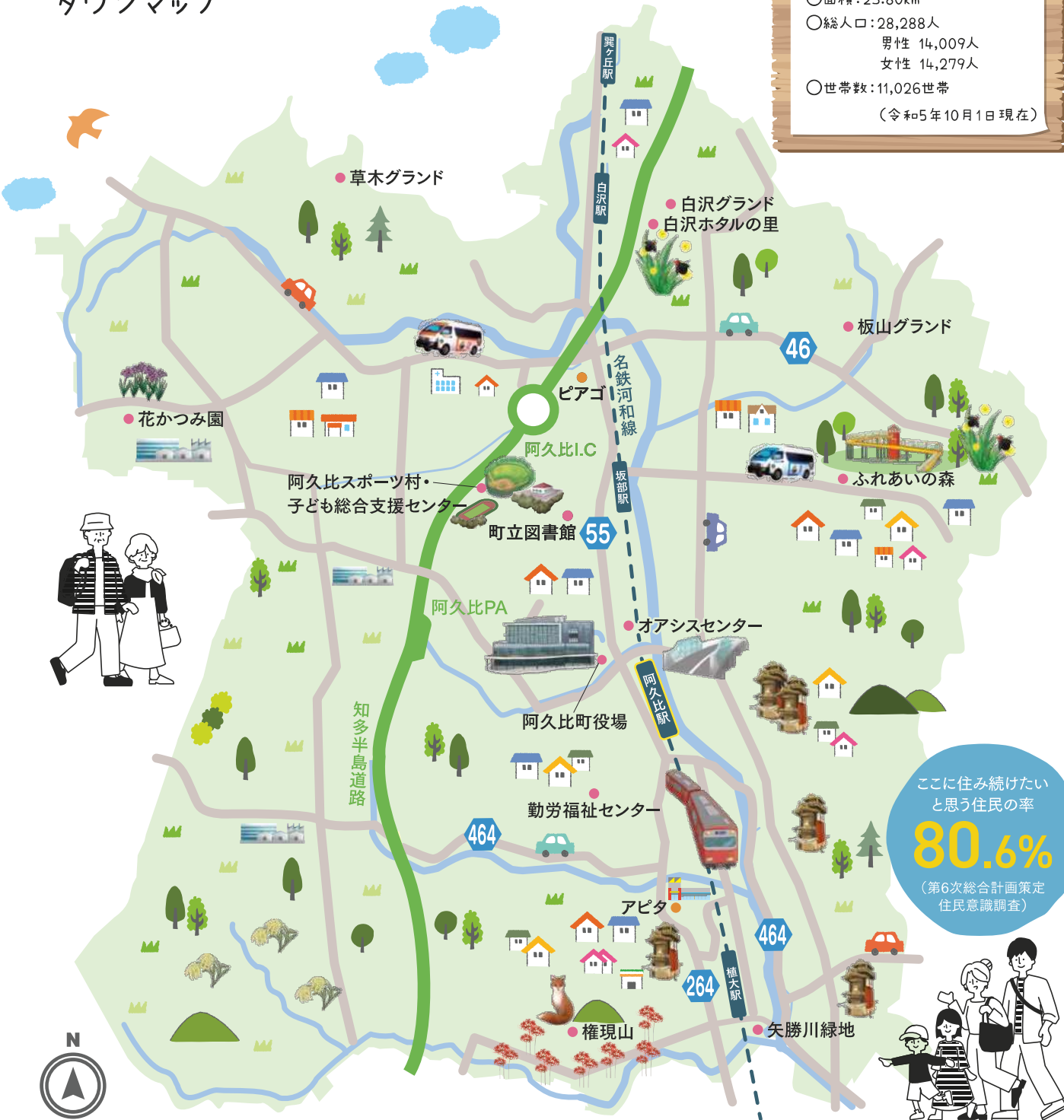


TOWN MAP

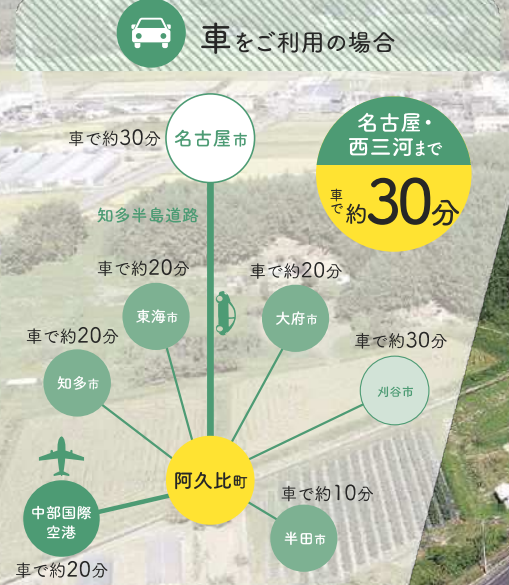
タウンマップ



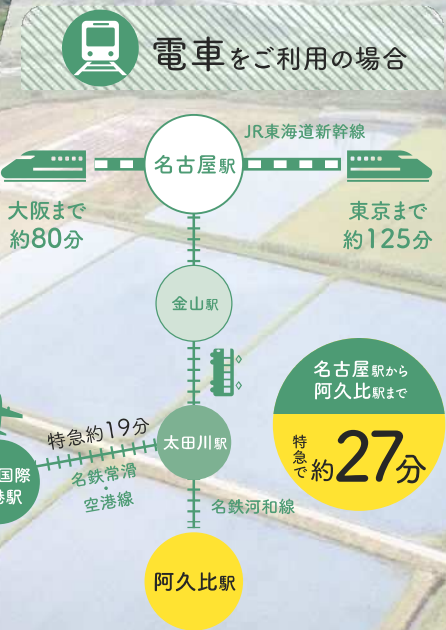
Information

- 阿久比町役場の所在地:
愛知県知多郡阿久比町
大字卯坂字殿越50番地
- 位置:東経136°55' 北緯34°56'
- 面積:23.80km²
- 総人口:28,288人
男性 14,009人
女性 14,279人
- 世帯数:11,026世帯
(令和5年10月1日現在)

ここに住み続けたい
と思う住民の率
80.6%
(第6次総合計画策定
住民意識調査)



ACCESS アクセス



町の木 もちのき
Town Tree: Mochinoki (Ilex)

古くは「万葉集」で近親相和の意味をもつもちの木。町民が健康に恵まれ、いつまでもお互いに助け合う。そんな明るく住みよい町づくりを象徴するものとして、制定されました。(昭和51年11月1日制定)

町の花 うめ
Town flower: Ume (Plum Tree)

菅原道真の孫・雅規が善政をした阿久比。道真が最も愛した梅の花を、雅規の子孫で坂部城主になった久松家が、梅ばちの家紋としたことから、町の紋所にもなりました。(昭和51年11月1日制定)

町章
Town Emblem

阿久比町の「あ」の字がモチーフになっています。大小二つの丸は、平和と文化を愛する志の高い町の姿をあらわし、中央の軸は、町の発展向上を象徴しています。(昭和43年10月1日制定)

オアシス運動
Oasis Movement

昭和54年、阿久比中学校生徒会が「おはよう・ありがとう・しんせつに・すみません」の気持ちを育てる活動として始まった「オアシス運動」が、その後、まち全体の取り組みへと発展しました。阿久比町民憲章にも掲げられ、まち全体でオアシス運動を進めています。



阿久比町民憲章

わたしたち阿久比町民は、ここに町民憲章を定め、よりよい町づくりに努めることを誓います。

- ◎ ホテル飛びかう、豊かな自然を守ります。
- ◎ 歴史と伝統を守り、教養を高めます。
- ◎ スポーツに親しみ、健康で明るい家庭をつくります。
- ◎ オアシス運動をすすめ、笑顔あふれるまちをつくります。
- ◎ ボランティア活動に、すすんで参加します。

(平成15年11月2日制定)