










4. 緑地の保全及び緑化の目標

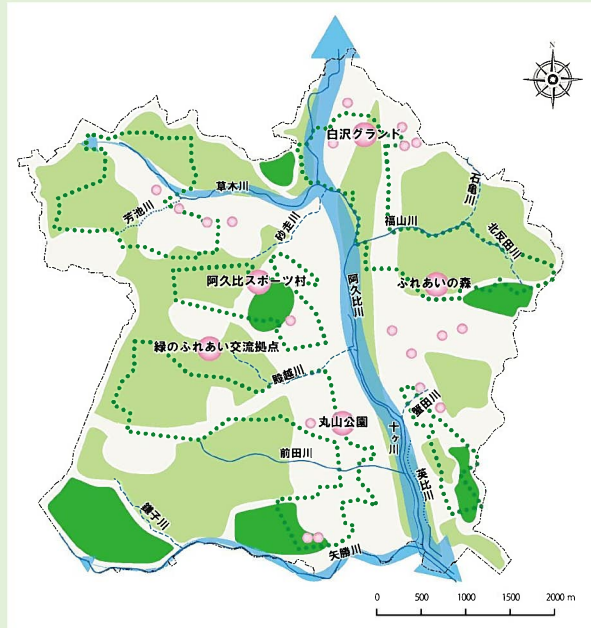
■ 緑の将来像

前述の課題を踏まえ、本計画で目指す緑の将来像と、それらを実現するための基本方針を次のとおり設定しました。基本方針については、緑の「保全」・「創出」・「育成」の観点から整理しました。

自然との共生による未来につながる都市環境の創出

本計画では、緑の骨格となる阿久比川、農地、丘陵地の緑の保全を基本とし、市街地や集落における公園や社寺林などのオープンスペースの確保を図るとともに、公共施設用地や民有地などの緑化を促進し、都市全域における快適で未来につながる都市環境の創出を図ります。

凡例	
	緑の軸（河川）
	緑のネットワーク
	緑の拠点
	農地
	丘陵地
	河川
	都市計画区域



■ 計画の基本方針

< 緑の保全の方針 >

◆ 阿久比町を特徴づける緑地の保全

- ・田園風景や丘陵地の緑は、まとまった緑としての保全を図ります。
- ・社寺を含む一体の緑（社寺林）は、適切な保全により後世へ残して行きます。

◆ 生物多様性に資する緑地の保全

- ・ホタルの生息地となる水田などの保全を図ります。

< 緑の創出の方針 >

◆ 地域バランスや住民ニーズを踏まえた公園等の整備

- ・身近な公園や総合公園などの地域バランスのとれた公園の整備を図ります。
- ・各地区の年齢層によるニーズの違いなどにも配慮した公園施設の整備を検討します。
- ・広域的な集客・交流の拠点となるレクリエーションの場としての公園などの整備を図ります。

◆ 多様な機能を発揮する緑地の保全・整備

- ・緑の拠点・軸となる公園や河川、道路などの緑化を図ります。
- ・防災機能を持った公園などの適正な配置を図ります。
- ・浸水予想区域周辺の農地や急傾斜地崩壊危険区域などの樹林地の保全を図ります。

< 緑の育成の方針 >

◆ 緑地の維持管理体制の構築

- ・多様な住民参加の促進や支援により、住民との連携による公園の管理体制を維持していきます。
- ・公園施設長寿命化計画に基づく遊具などの公園施設の適正な更新・管理を図ります。
- ・公園や街路樹などの定期的な維持管理及び緑化制度の普及に向けた広報活動を図ります。



5. 緑地の配置計画

緑の将来像の実現に向けた緑地の配置の方針を次のとおり整理しました。

◆骨格的緑地の保全

阿久比川とその両側に広がる農地、丘陵地の裾野に形成された市街地の後背に連なる樹林を、将来においても重要な骨格的緑地に位置づけ保全します。

◆重要な緑地の配置

環境保全、レクリエーション活用、防災、景観、生物多様性の機能を持つ緑地のうち、広域的レベルや地域レベルの視点から、重要な緑地を位置づけ、保全・整備の対象として配置します。

- ・環境保全上重要な緑地(阿久比川とその両岸に広がる農地、丘陵地)
- ・重要なレクリエーション拠点(阿久比スポーツ村、丸山公園、白沢グランド、ふれあいの森、緑のふれあい交流拠点)
- ・防災上重要な緑地(阿久比スポーツ村、ふれあいの森)
- ・重要な景観形成拠点(名鉄沿線の阿久比川と田園景観)
- ・生物多様性で重要な緑地(板山高根湿地、花かつみ園)

◆緑地等の均衡ある配置

市街地の緑地の充足度などに配慮し、都市公園、施設緑地の均衡ある配置を図るため、公園の不足地域に都市公園などの新規の配置を目指します。

- ・総合公園(緑のふれあい交流拠点)
- ・運動公園(阿久比スポーツ村)
- ・地区公園(ふれあいの森)
- ・近隣公園(白沢グランド)

<都市公園の整備目標>

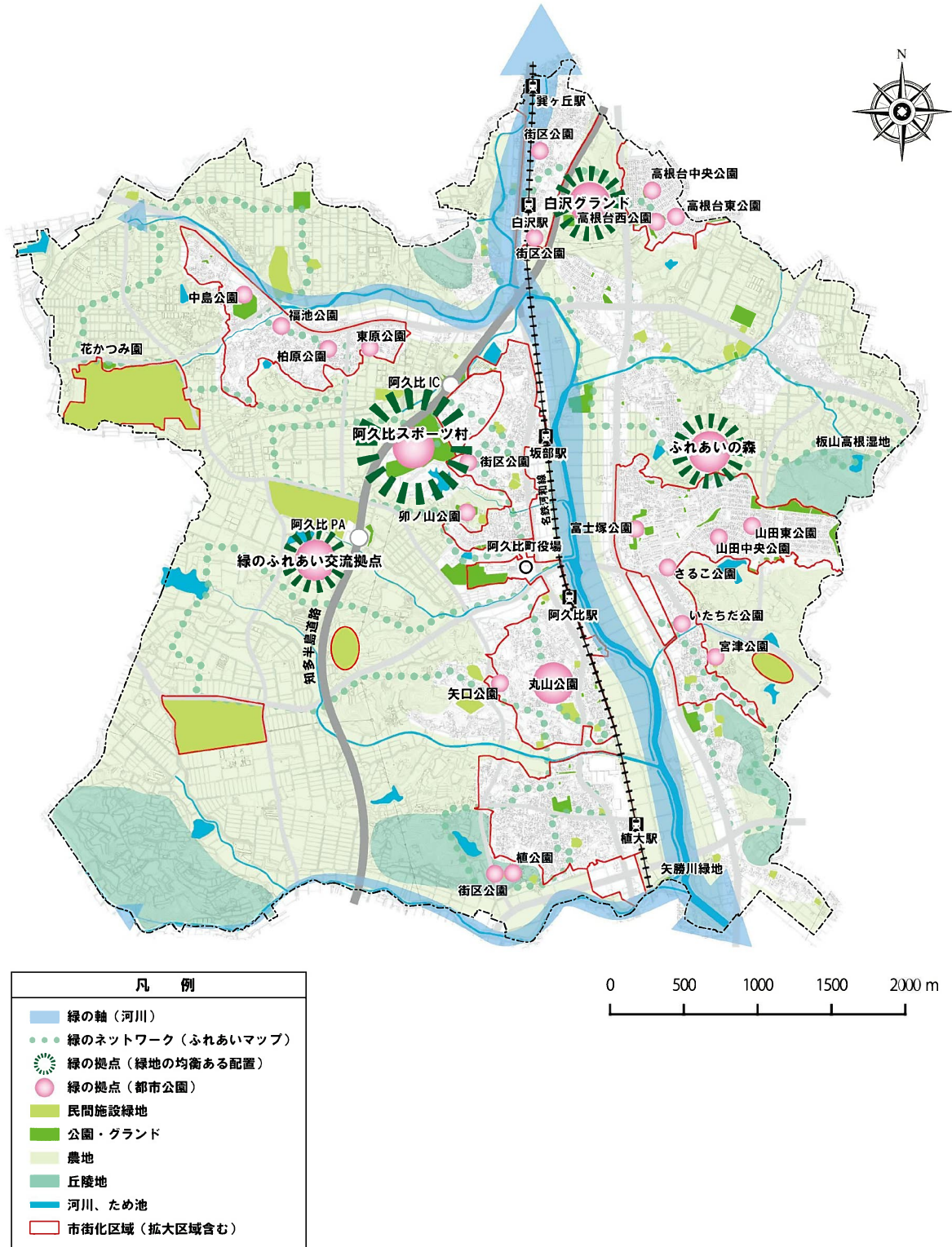
既存			新設		
番号	名称	面積 (ha)	番号	名称	面積 (ha)
街区公園-1	矢口公園	0.26	街区公園-17	新設(白沢北)	0.25
街区公園-2	宮津公園	0.15	街区公園-18	新設(白沢南)	0.25
街区公園-3	卯ノ山公園	0.76	街区公園-19	新設(卯坂)	0.25
街区公園-4	高根台中央公園	0.59	街区公園-20	新設(植大)	0.25
街区公園-5	高根台西公園	0.43			
街区公園-6	高根台東公園	0.06			
街区公園-7	植公園	0.47			
街区公園-8	山田中央公園	0.18			
街区公園-9	山田東公園	0.12			
街区公園-10	富士塚公園	0.82			
街区公園-11	中島公園	0.22			
街区公園-12	福池公園	0.23			
街区公園-13	柏原公園	0.26			
街区公園-14	東原公園	0.16			
街区公園-15	さるこ公園	0.20			
街区公園-16	いたちだ公園	0.15			
街区公園計		5.06	街区公園計		1.00
近隣公園-1	丸山公園	1.20	近隣公園-2	新設(白沢)	3.50
—	—	0.00	地区公園-1	新設(ふれあいの森)	4.00
—	—	0.00	総合公園-1	新設(阿久比PA)	10.00
—	—	0.00	運動公園-1	新設(阿久比スポーツ村)	15.00
都市緑地-1	矢勝川緑地	0.22	—	—	0.00



◆緑のネットワークの形成

骨格的緑地や中継点となる施設緑地(公園、社寺林など)や農地などの緑地が有機的にネットワークを形成するよう、河川や道路、住宅地における緑の保全や創出、適正な管理を図ります。

<緑地等の配置計画図>





6. 緑地の保全及び緑化推進のための施策の方針

「5. 緑地の配置計画」で定める緑地の実現化に向けて、緑化の方針を示すとともに、後頁には、緑化や緑地の保全を重点的に実施する地区として、緑化重点地区及び保全配慮地区を示します。

■都市緑化の方針

◆公共施設の緑化

○民間活力を活用した公園の整備・管理

知多半島道路の上り阿久比パーキングエリア(新設)に隣接する緑のふれあい交流拠点の整備については、民間事業者が都道府県知事の許可を受け、都市計画事業(特許事業)として関係機関と連携し、魅力ある都市公園の整備を図ります。

○道路・河川の緑化の推進

道路の緑化は、都市計画道路・河川環境の整備と合わせて、植樹の適正管理の検討や遊歩道整備などの良好な環境の形成を図ります。

○公共公益施設の緑化の推進

住民が日常的に利用する公共公益施設においては、修景的緑化と適正な植栽管理により、都市景観の向上を図ります。

<(都)知多東部線 街路樹>



<阿久比町役場>



◆民有地の緑化

民有地緑化の推進を図るため、緑地協定の締結などの指導、開発許可の際の緑化の指導、工場緑化の指導、緑化の助成、樹木配布事業などを推進します。

◆都市緑化活動の方針

都市緑化活動の方針について、次のとおり整理しました。

◇緑化への民間の参加促進

「花かつみの一般公開」、「ホテル観察会」、「阿久比町みんなの菊花展」などの既存の各種の取組を継続するため、魅力あるイベントとして、SNSなどを活用し、情報を発信するとともに、活動組織の自発的活動を促進します。

◇広報活動の推進

緑化行事の開催やホテル、緑化事業の紹介について、町広報をはじめホームページなどで積極的に紹介します。

◇ホテルに関する活動の継続

幼虫観察会、ふれあいの森ほたる観察会、白沢ホテルの里へイケボタル鑑賞会など、今後も継続的に実施していきます。

◇アダプト・プログラム制度の活用

公共施設などの維持管理に地域住民が携わることは重要であり、愛着や存在を認識するためにも各自治会に協力を依頼するとともに、住民や地元企業が行政との取り決めのもと、清掃や花壇の管理などの美化活動を行う「アダプト・プログラム制度(公共施設養子縁組制度)」の設立を検討します。



■緑化重点地区

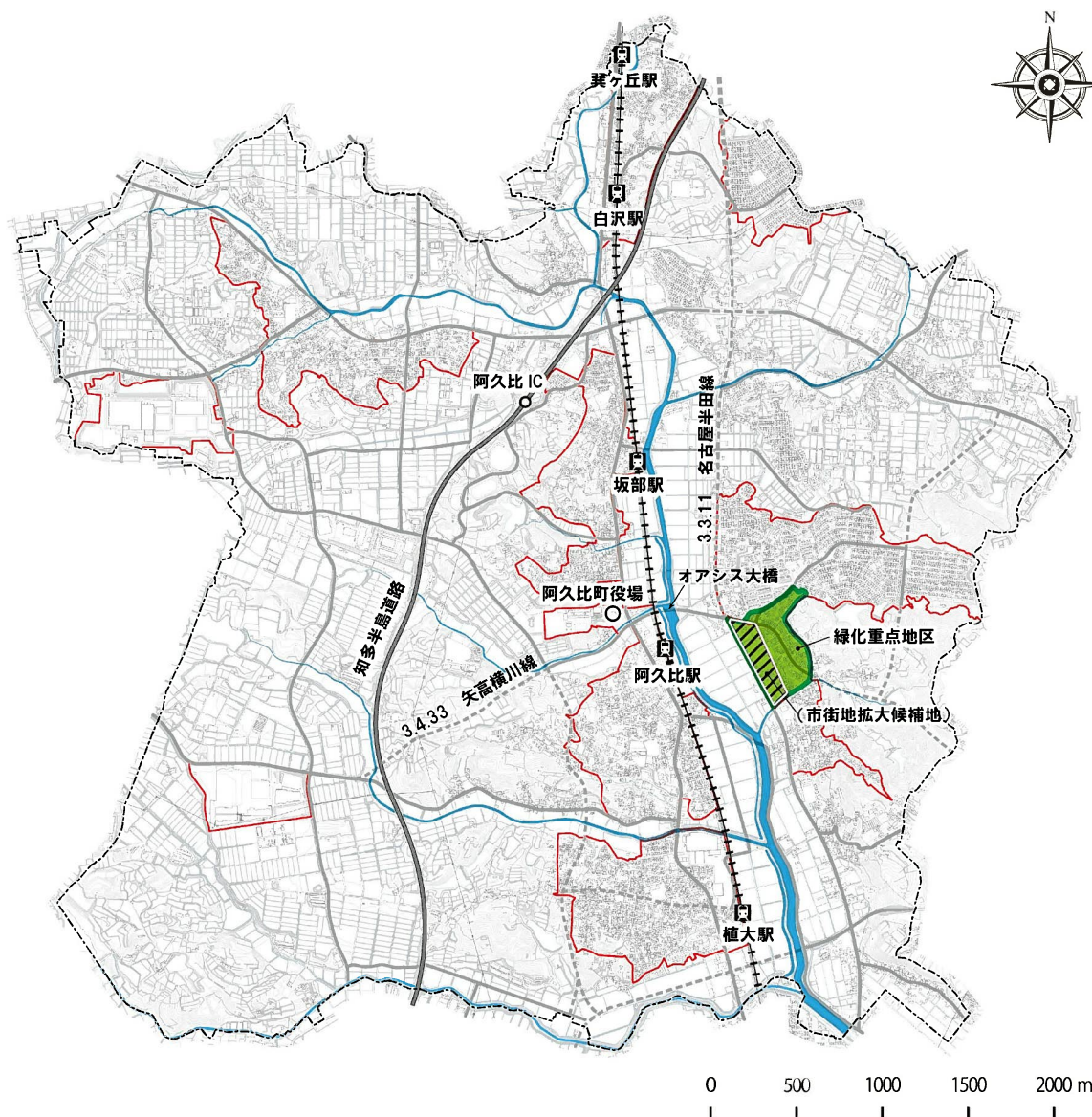
緑化重点地区とは、本計画で目指す緑の方向性をモデル的に示し、緑化を重点的に推進することにより、都市全体への波及を図るために設定するものです。

本計画においては、都市計画道路名古屋半田線と矢高横川線の結節点に位置し、オアシス大橋にて本町の中心地区と直結する場所であり、道路整備の進捗により阿久比川以東の中心地区となりうる要素を有する「宮津地区」を、緑化重点地区に設定し、推進すべき方を次のとおり整理しました。

◆緑化推進方策

- 地区内の区画道路の緑化の推進
- 旧集落部での住宅緑化の推進
- 沿道サービス施設の誘導と沿道景観を形成する敷地内緑化の推進
- 土地利用の転換(農地→住宅系)による緑豊かな住宅地の形成 など

<緑化重点地区>





■ 保全配慮地区

保全配慮地区とは、緑地の現況、住民の緑地に対するニーズ等を踏まえ、行政が地権者をはじめ住民の協力のもとに重点的に緑地の保全に配慮を加えるべき地区です。

本計画においては、環境保全、レクリエーション、防災、景観、生物多様性の機能の総合的評価から、最も機能の高いランクⅠと評価した、板山高根湿地と権現山の周辺を、「保全配慮地区」に設定し、保全施策を次のとおり整理しました。

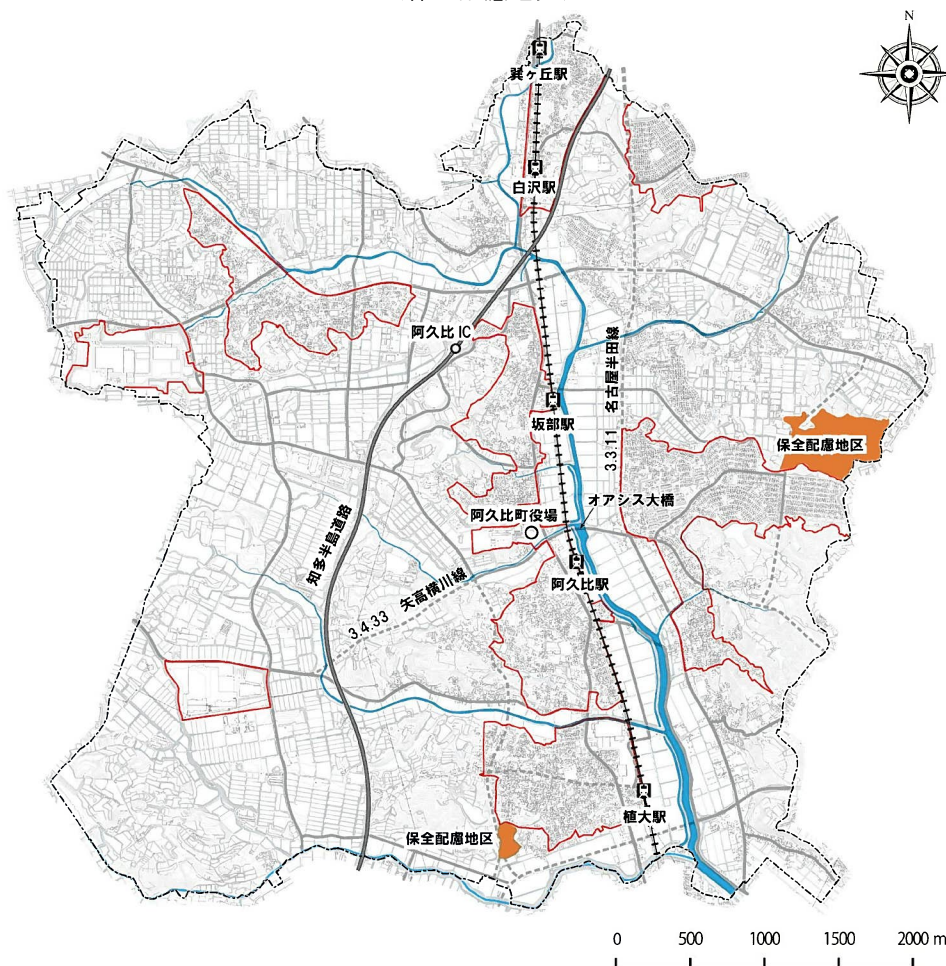
◆ 保全施策

板山高根湿地周辺	<ul style="list-style-type: none"> ○モウセンゴケやシラタマホシクサなどの湿地性植物の生育環境やハッチョウトンボの生息地となる湿地の保全 ○湿地周辺の樹林の保全 ○住民ボランティアの活動支援 など
権現山周辺	<ul style="list-style-type: none"> ○権現山の樹林の保全 ○街区公園の整備 など

<ハッチョウトンボ>



<保全配慮地区>



<阿久比町 緑の基本計画 に関するお問い合わせ>

阿久比町 建設経済部 建設環境課
〒470-2292 愛知県知多郡阿久比町大字卯坂字殿越50番地
TEL: (0569)48-1111(代) FAX: (0569)48-0229(代)
HP: <http://www.town.agui.lg.jp>

