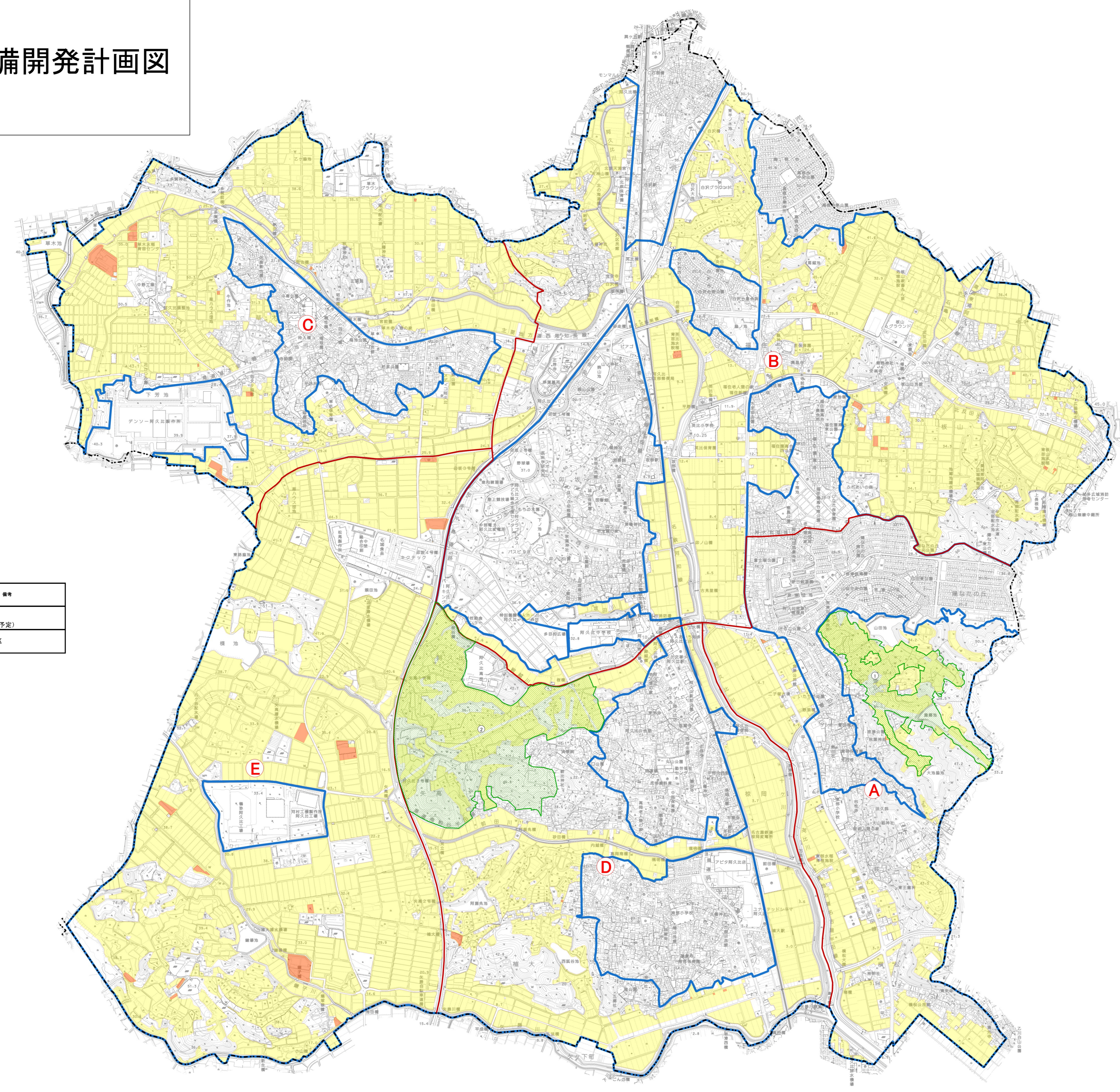
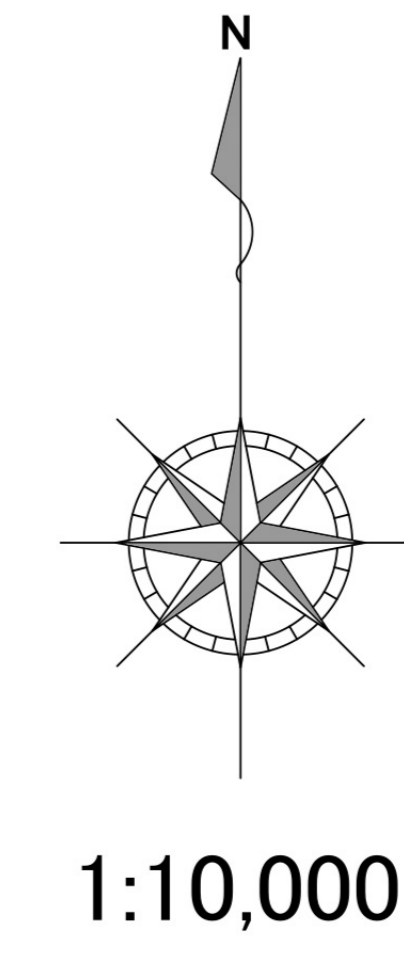


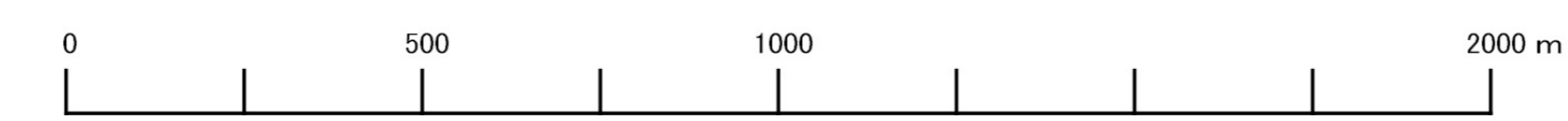
愛知県知多郡阿久比町 整備計画付図2号 農業生産基盤整備開発計画図



地区番号	地区名
A	東部地区
B	美比地区
C	草木地区
D	南部地区
E	阿久比西部地区

事業の種類	事業の概要	実施の範囲		対応番号	備考
		実施地区	実施面積 (ha)		
区画整理	区画の形状及び道路・用排水路の整備	A	25.3	①	土地改良事業 富津地区 (令和4年度実施予定)
		D	73.0	②	

凡例	
---	市界線
- - -	町界線
—	地区界
—	農業振興地域界
■	農用地
■	農業用施設用地
■	区画整理



令和2年度農業振興地域整備計画更新業務委託
株式会社カネジオマックス