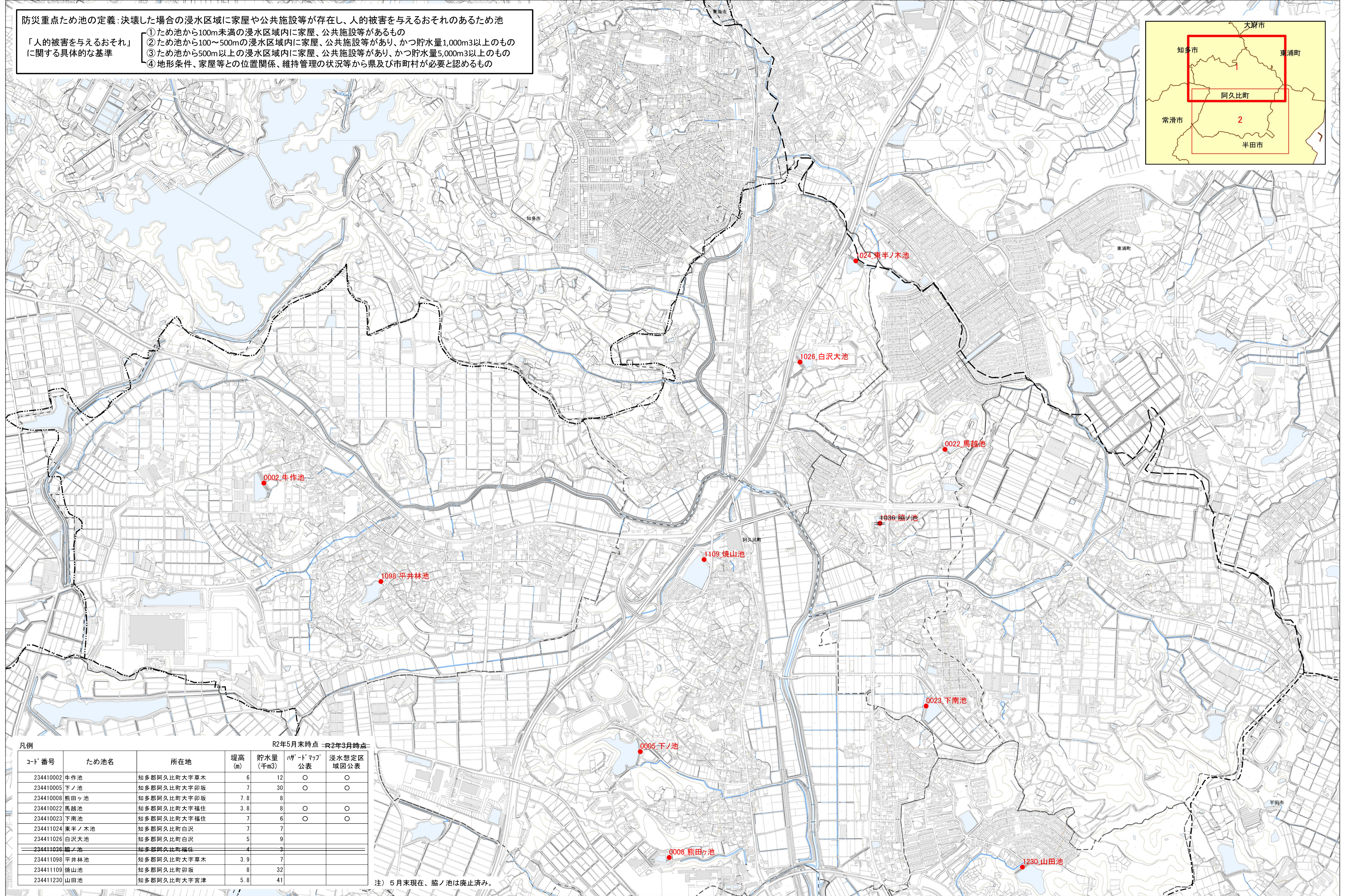
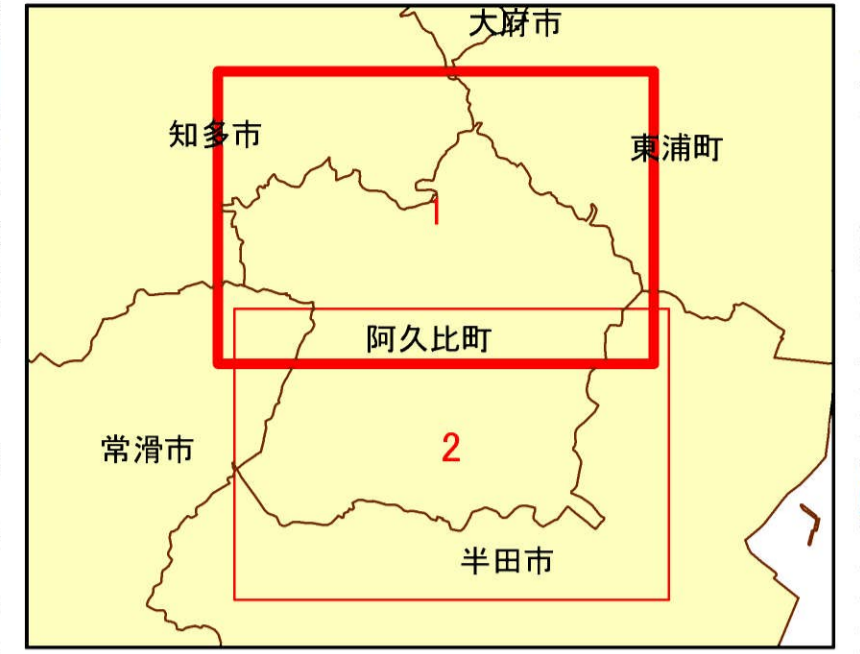




防災重点ため池の定義: 決壊した場合の浸水区域内に家屋や公共施設等が存在し、人的被害を与えるおそれのあるため池  
「人的被害を与えるおそれ」に関する具体的な基準

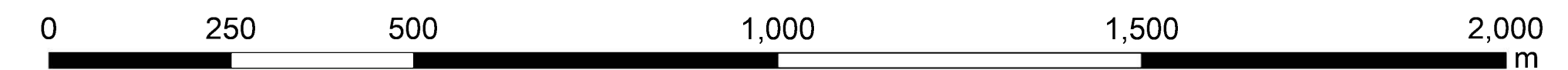
- ① ため池から100m未満の浸水区域内に家屋、公共施設等があるもの
- ② ため池から100~500mの浸水区域内に家屋、公共施設等があり、かつ貯水量1,000m<sup>3</sup>以上のもの
- ③ ため池から500m以上の浸水区域内に家屋、公共施設等があり、かつ貯水量5,000m<sup>3</sup>以上のもの
- ④ 地形条件、家屋等との位置関係、維持管理の状況等から県及び市町村が必要と認めるもの



凡例

コード番号	ため池名	所在地	堤高 (m)	貯水量 (千m <sup>3</sup> )	ハザードマップ公表	浸水想定区域図公表
234410002	牛作池	知多郡阿久比町大字草木	6	12	○	○
234410005	下ノ池	知多郡阿久比町大字卯坂	7	30	○	○
234410008	熊田ヶ池	知多郡阿久比町大字卯坂	7.8	8		
234410022	馬越池	知多郡阿久比町大字福住	3.8	8	○	○
234410023	下南池	知多郡阿久比町大字福住	7	6	○	○
234411024	東半ノ木池	知多郡阿久比町白沢	7	7		
234411026	白沢大池	知多郡阿久比町白沢	5	9		
234411036	脇ノ池	知多郡阿久比町福住	4	3		
234411098	平井林池	知多郡阿久比町大字草木	3.9	7		
234411109	焼山池	知多郡阿久比町卯坂	8	32		
234411230	山田池	知多郡阿久比町大字宮津	5.8	41		

注) 5月末現在、脇ノ池は廃止済み。

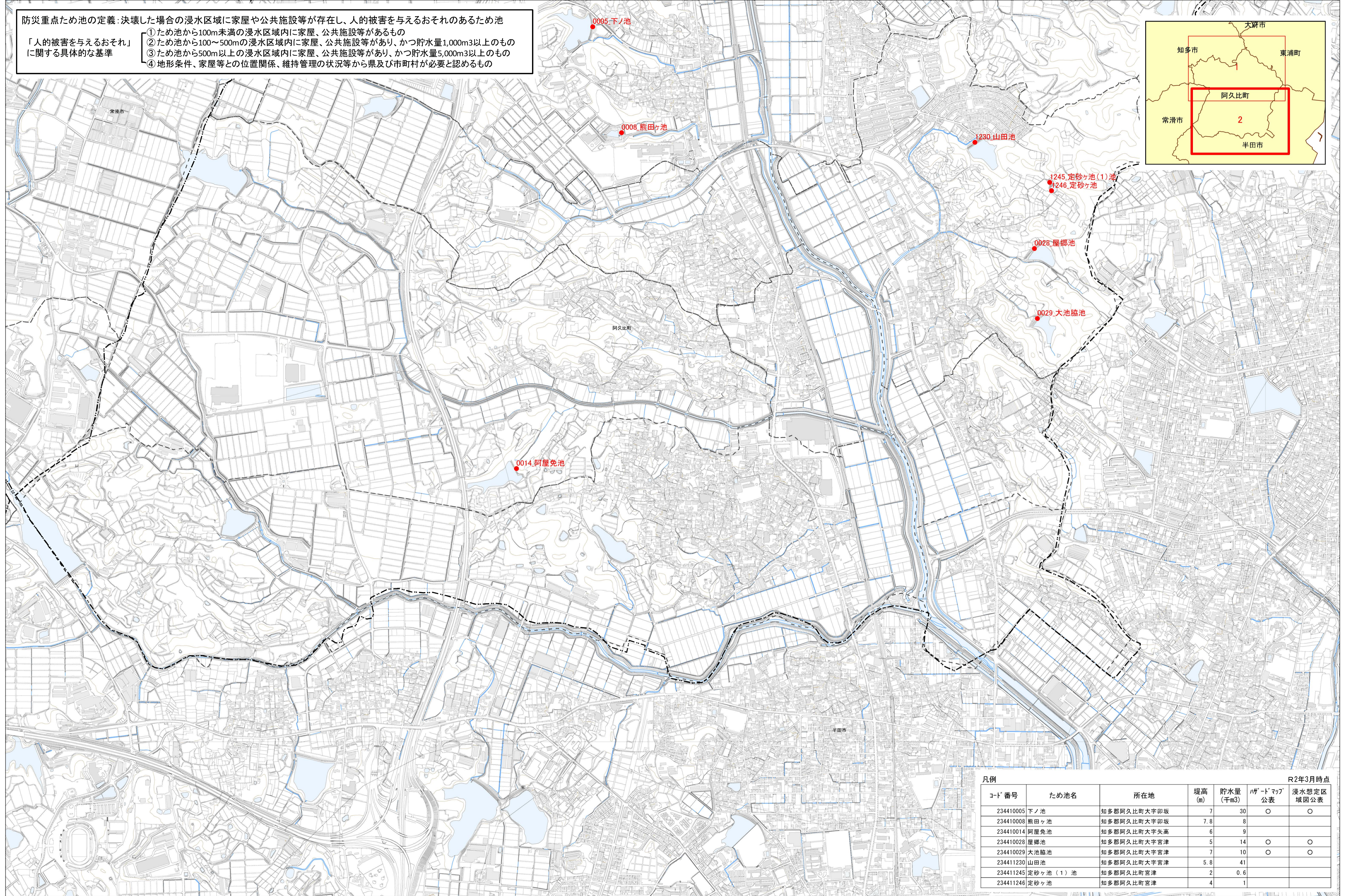






防災重点ため池の定義：決壊した場合の浸水区域に家屋や公共施設等が存在し、人的被害を与えるおそれのあるため池  
 「人的被害を与えるおそれ」に関する具体的な基準

- ① ため池から100m未満の浸水区域内に家屋、公共施設等があるもの
- ② ため池から100～500mの浸水区域内に家屋、公共施設等があり、かつ貯水量1,000m<sup>3</sup>以上のもの
- ③ ため池から500m以上の浸水区域内に家屋、公共施設等があり、かつ貯水量5,000m<sup>3</sup>以上のもの
- ④ 地形条件、家屋等との位置関係、維持管理の状況等から県及び市町村が必要と認めるもの



凡例						R2年3月時点	
コード番号	ため池名	所在地	堤高 (m)	貯水量 (千m <sup>3</sup> )	ハザードマップ公表	浸水想定区域図公表	
234410005	下ノ池	知多郡阿久比町大字卯坂	7	30	○	○	
234410008	熊田ヶ池	知多郡阿久比町大字卯坂	7.8	8			
234410014	阿屋免池	知多郡阿久比町大字矢高	6	9			
234410028	屋郷池	知多郡阿久比町大字宮津	5	14	○	○	
234410029	大池脇池	知多郡阿久比町大字宮津	7	10	○	○	
234411230	山田池	知多郡阿久比町大字宮津	5.8	41			
234411245	定砂ヶ池(1)池	知多郡阿久比町宮津	2	0.6			
234411246	定砂ヶ池	知多郡阿久比町宮津	4	1			

