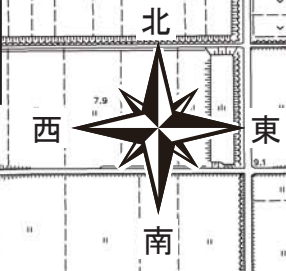
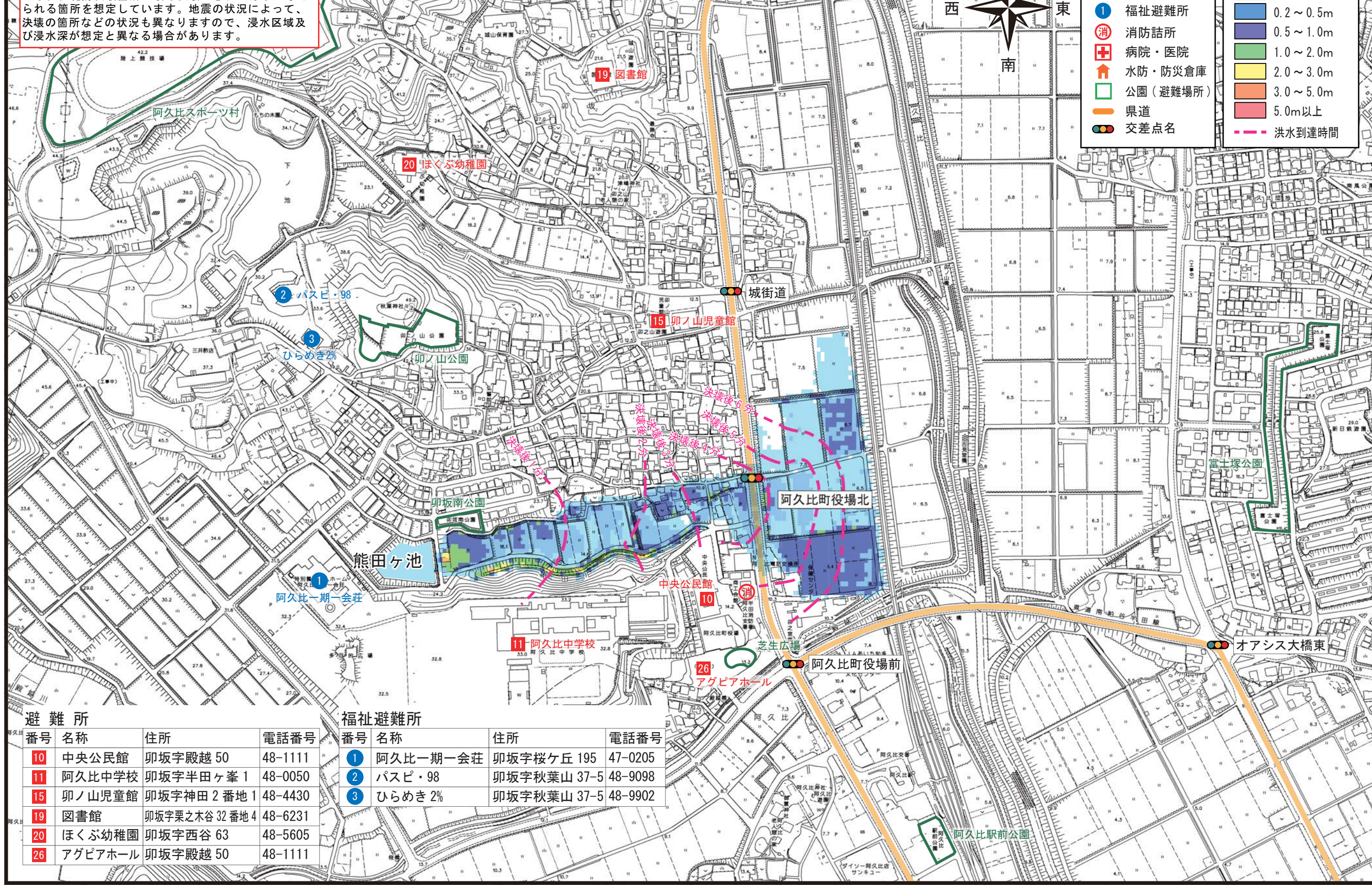


地区の浸水区域及び浸水深は、地震によってため池の堤体が満水状態で決壊し、全ての貯水量が流出する状況を想定しています。
 なお、堤防決壊箇所は最も決壊の恐れのあると考えられる箇所を想定しています。地震の状況によって、決壊の箇所などの状況も異なりますので、浸水区域及び浸水深が想定と異なる場合があります。

阿久比町 熊田ヶ池 ハザードマップ




- 凡例**
- 1 避難所
 - 1 福祉避難所
 - 消 消防詰所
 - + 病院・医院
 - ↑ 水防・防災倉庫
 - 公園（避難場所）
 - 県道
 - 交差点名
- 浸水区分**
- 0.0～0.2m
 - 0.2～0.5m
 - 0.5～1.0m
 - 1.0～2.0m
 - 2.0～3.0m
 - 3.0～5.0m
 - 5.0m以上
- 洪水到達時間



避難所			
番号	名称	住所	電話番号
10	中央公民館	卯坂字殿越 50	48-1111
11	阿久比中学校	卯坂字半田ヶ峯 1	48-0050
15	卯ノ山児童館	卯坂字神田 2 番地 1	48-4430
19	図書館	卯坂字栗之木谷 32 番地 4	48-6231
20	ほくぶ幼稚園	卯坂字西谷 63	48-5605
26	アグピアホール	卯坂字殿越 50	48-1111

福祉避難所			
番号	名称	住所	電話番号
1	阿久比一期一会荘	卯坂字桜ヶ丘 195	47-0205
2	パスピ・98	卯坂字秋葉山 37-5	48-9098
3	ひらめき 2%	卯坂字秋葉山 37-5	48-9902



1:5,000 (A3)